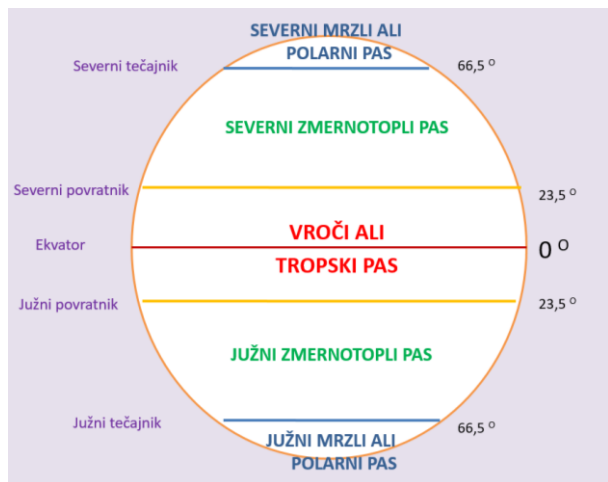




### 3. V spodnji skici toplotnih pasov pobarvaj z zeleno barvo severni in južni zmerno topli pas.

Na skici nariši sončeve žerke, ki od sonca segajo v zmerno topli pas na severu in na jugu.



#### Novo učenje:

V zmerno toplem pasu na podnebje vplivajo:

- bližina morja - bližje morja je več padavin in toplejše so zime,
- geografska lega – bolj ko gremo proti severu ali proti jugu zmerno toplega pasu, hladneje je, bolj je mrzlo poleti in sneg pozimi,
- nadmorska višina – višje ko gremo v hribe in gore , bolj je mrzlo in več je padavin in snega

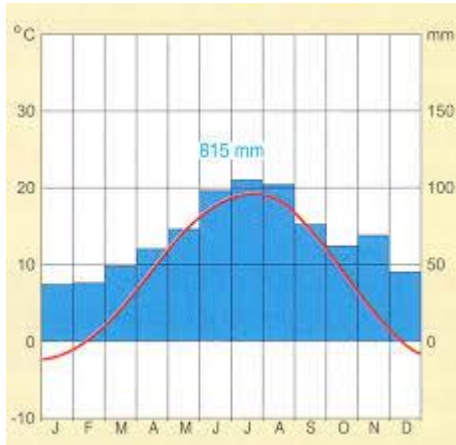
Preberi besedila v učbeniku str. 50 in 51, pobrskej po spletu in poišči informacije o treh različnih tipih podnebij. Iz klimograma odčitaj najvišje in najnižje temperature zraka in količine padavin.

#### V zmerno toplem pasu so različni tipi podnebij in rastlinstva:

OCEANSKO podnebje	LISTNATI IN MEŠANI GOZD																																							
Opis:  <p>The climogram for London shows monthly temperature (red line) and precipitation (blue bars). The temperature ranges from approximately 4°C in January to 18°C in July. The precipitation is relatively uniform, around 60-70 mm per month, with a total of 612 mm indicated.</p> <table border="1"><caption>London Climate Data</caption><thead><tr><th>Month</th><th>Temperature (°C)</th><th>Precipitation (mm)</th></tr></thead><tbody><tr><td>J</td><td>4</td><td>60</td></tr><tr><td>F</td><td>5</td><td>60</td></tr><tr><td>M</td><td>6</td><td>60</td></tr><tr><td>A</td><td>10</td><td>60</td></tr><tr><td>M</td><td>14</td><td>60</td></tr><tr><td>J</td><td>18</td><td>60</td></tr><tr><td>J</td><td>18</td><td>60</td></tr><tr><td>A</td><td>15</td><td>60</td></tr><tr><td>S</td><td>12</td><td>60</td></tr><tr><td>O</td><td>8</td><td>60</td></tr><tr><td>N</td><td>5</td><td>60</td></tr><tr><td>D</td><td>4</td><td>60</td></tr></tbody></table>	Month	Temperature (°C)	Precipitation (mm)	J	4	60	F	5	60	M	6	60	A	10	60	M	14	60	J	18	60	J	18	60	A	15	60	S	12	60	O	8	60	N	5	60	D	4	60	Opis:
Month	Temperature (°C)	Precipitation (mm)																																						
J	4	60																																						
F	5	60																																						
M	6	60																																						
A	10	60																																						
M	14	60																																						
J	18	60																																						
J	18	60																																						
A	15	60																																						
S	12	60																																						
O	8	60																																						
N	5	60																																						
D	4	60																																						

**CELINSKO podnebje**

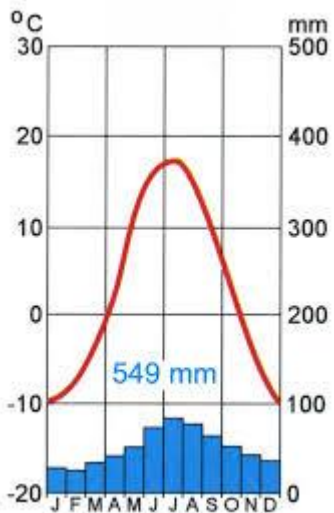
Opis:

**TRAVNATA POKRAJINA - STEPA**

Opis:

**ZMerno Hladno podnebje**

Opis:

**IGLASTI GOZD - TAJGA**

Opis:

